

Alicante

De Wikipedia, la enciclopedia libre

Alicante (en valenciano y cooficialmente *Alacant*) es una ciudad y municipio español, capital de la provincia homónima, una de las tres que conforman la Comunidad Valenciana. Es ciudad portuaria situada en la costa mediterránea. Por su población, de 334.329 habitantes (INE 2011), es el segundo municipio valenciano más poblado y el undécimo de España. Forma una conurbación de 452.462 habitantes con muchas de las localidades de la comarca del Campo de Alicante: San Vicente del Raspeig, San Juan de Alicante, Muchamiel y Campello. Estadísticamente se asocia también al área metropolitana de Alicante-Elche, que cuenta con 757.443 habitantes. Es una ciudad eminentemente turística y de servicios.

La ciudad ostenta los títulos de «Muy Ilustre Fiel y Siempre Heroica Ciudad de Alicante». Las dos primeras le fueron concedidas por Felipe V; bastante más tarde le llegaría la de Heroica, que le otorgó Alfonso XII según real decreto aparecido en el Boletín Oficial de la Provincia el viernes 10 de junio de 1881. Con anterioridad Alfonso X el Sabio ya la había distinguido con las de Leal y Esforzada. Posteriormente fue Carlos I quien, junto con el Toisón de Oro para la orla de sus armas, concedido en el año 1524, confirmó también a su municipio el tratamiento de excelencia.

Índice

- 1 Elementos identitarios
 - 1.1 Toponimia
 - 1.2 Símbolos
- 2 Geografía
 - 2.1 Localización
 - 2.2 Clima
- 3 Ecología
 - 3.1 Flora
 - 3.2 Fauna
 - 3.3 Espacios naturales
- 4 Historia
 - 4.1 Prehistoria y Edad Antigua
 - 4.1.1 Orígenes
 - 4.1.2 Periodo tardorromano-visigótico

Alicante

Municipio de España



Bandera



Escudo



Alicante

- 4.2 Edad Media
 - 4.2.1 Periodo islámico
 - 4.2.2 Conquista cristiana
 - 4.2.3 Corona de Castilla
 - 4.2.4 Corona de Aragón
- 4.3 Edad Moderna
- 4.4 Época Contemporánea
 - 4.4.1 Siglo XIX
 - 4.4.2 Siglo XX
 - 4.4.3 Siglo XXI
- 5 Demografía
 - 5.1 Características demográficas
 - 5.1.1 Población extranjera
 - 5.2 Distribución de la población
- 6 Organización territorial y urbanismo
 - 6.1 Barrios y distritos
 - 6.2 Parques y zonas de esparcimiento
- 7 Política y gobierno
 - 7.1 Administraciones públicas
 - 7.2 Gobierno municipal
 - 7.2.1 Alcaldía
- 8 Economía
 - 8.1 Infraestructuras con impacto económico
- 9 Servicios públicos
 - 9.1 Educación
 - 9.2 Sanidad
 - 9.3 Seguridad ciudadana
- 10 Transporte
 - 10.1 Red vial
 - 10.2 Transporte urbano
 - 10.3 Transporte interurbano
- 11 Patrimonio histórico-artístico
- 12 Cultura
 - 12.1 Museos, archivos y bibliotecas
 - 12.2 Teatros y Auditorios
 - 12.3 Eventos culturales
 - 12.4 Fiestas
 - 12.5 El Valenciano alicantino
- 13 Deportes
 - 13.1 Olímpicos alicantinos
 - 13.2 Equipos deportivos alicantinos
 - 13.2.1 Balonmano
 - 13.2.2 Baloncesto
 - 13.2.3 Fútbol
 - 13.3 Eventos deportivos
 - 13.4 Instalaciones deportivas
- 14 Medios de comunicación
 - 14.1 Periódicos
 - 14.2 Emisoras de radio
 - 14.3 Cadenas de televisión
- 15 Personajes destacados
- 16 Ciudades hermanadas



Ubicación de Alicante en España.



Ubicación de Alicante en la provincia de Alicante.

Apodo:Muy ilustre fiel y siempre heroica ciudad de Alicante

País	 España
• Com. autónoma	 Comunidad Valenciana
• Provincia	 Alicante
• Comarca	Alacantí
• Partido judicial	Alicante
Ubicación	38°20′43″N 0°28′59″O (http://toolserver.org/~geohack/geohack.php?pagename=Alicante&language=es&params=38.345277777778_N_-0.48305555555556_E_type:city)
• Altitud	0 msnm
• Distancias	20 km a Elche 78 km a Murcia 175 km a Albacete 161 km a Valencia 424 km a Madrid
Superficie	201,27 km²
Fundación	324 a. C.
Población	334 678 hab. (2012)
• Densidad	1662,83 hab./km²
Gentilicio	allicantino, -na (val.) alacantí /ina ¹

- 17 Fuentes
 - 17.1 Referencias
 - 17.2 Bibliografía
- 18 Véase también
- 19 Enlaces externos

Predom. ling. oficial	Valenciano ²
Código postal	03000-03016
Pref. telefónico	96
Alcaldesa (2011)	Sonia Castedo 
Presupuesto	240.409.532,99 €(año 2012 ³)
Fiestas mayores	Hogueras de Alicante <p>(19 de junio – 24 de junio)</p>
Hermanada con	<div> <div> Aleandría</div> <div> Brighton</div> <div> Carloforte</div> <div> Herzliya</div> <div> León</div> <div> Matanzas</div> <div> Niza</div> <div> Orán</div> <div> Riga</div> <div> Santa Ana</div> <div> Toyooka</div> <div> Wenzhou</div> </div>
Patrón	San Nicolás de Bari
Patrona	Virgen del Remedio
Sitio web	alicante.es <p>(http://www.alicante.es/)</p>

Elementos identitarios

Toponimia

El primer topónimo que se conoce en relación con Alicante es el griego de *Akra Leuké* (Ἄκρα Λευκή, *Akra Leuké* o Λευκῆ Ἄκρα, *Leuké Akra*, «promontorio blanco»), referido a una factoría o asentamiento cartaginense anterior, cuyo nombre púnico se desconoce.⁴ Aunque no se tiene certeza, se cree que se trata del mismo lugar al que las primeras fuentes romanas denominan *Castrum Album* («fortaleza blanca»)⁴ Por mucho que no haya confirmado que se trate de la misma ciudad, parece clara la relación etimológica entre *Akra Leuké* y la posterior

denominación latina de *Lucentum* o *Leukante*, relacionada con el Tossal de Manises.⁴ Con la llegada de los árabes, esta denominación evolucionó a *Laqant* o *Al-laqant* (en árabe أَلْقَنْت o لَقَنْت), denominación que se retuvo en la forma valenciana *Alacant* y que se castellanizó en *Alicante*.⁵

Símbolos

El escudo de la ciudad de Alicante es uno de sus símbolos representativos, que aunque sin estar regulado según la normativa autonómica, es descrito en diversos tratados de heráldica de manera diferente, asociado también en algunos periodos, a las armas propias de la provincia. Así, Francisco Piferrer en su Nobiliario de los reinos y señoríos de España⁶ lo describe como un castillo sobre un peñasco bañado por las olas del mar, y en el jefe, las cuatro barras de Aragón. Más recientemente, Vicente de Cadenas, cronista de armas de España fallecido en 2006, lo describe incluyendo la orden del Toisón de Oro y timbrado, como corresponde a la tradición de las capitales de provincia, con una corona real cerrada. Este autor también asocia al peñasco con una figura humana, alusión a la popularmente conocida como peña del moro, y letras representativas del lema *Acra Leuka*, *Lucentum Alicante*, que refleja en color oro:

En campo de gules, sobre ondas de azur y plata, una peña de rostro humano, sumada de un castillo de oro, almenado, mazonado y aclarado de gules, sumado a su vez de un losange, de oro, con cuatro palos de gules, y acompañado a la diestra por las letras A y L (Acra Leuka), y a la siniestra L y A (Lucentum Alicante) de oro y puestas en palo. Rodea al escudo el toisón de oro.

*Vicente de Cadenas*⁷

Bajo la alcaldía de Lassaletta, el Ayuntamiento de Alicante realiza una consulta al heraldista local Félix Ortiz, sobre la cuestión de las letras y su disposición en el escudo. Como respuesta a ello, dicho autor publica su estudio «El escudo heráldico municipal de Alicante»⁸ en el que se compone el escudo con corona abierta, de acuerdo con las normas del Consejo Técnico de Heráldica valenciano, y sin las letras alusivas al lema en

latín, por considerar como añadidos personales de diferentes cronistas de la ciudad en cada época. A pesar de ello, el ayuntamiento viene empleando una representación heráldica en el que, si bien la corona es abierta, sigue recogiendo las letras «A-L-L-A» (*Akra Leuka-Lucentum-Alacant*).



Diseño según V. Cadenas, timbrado con corona real cerrada.



Diseño según Cadenas, timbrado con corona real abierta.



Diseño según el blasonado de Félix Ortiz.

Geografía

Localización

La ciudad se halla a orillas del Mediterráneo, en una planicie sorteada por una serie de colinas y elevaciones. El monte Benacantil, con 169 m de altura, sobre el que se asienta el Castillo de Santa Bárbara, domina la fachada urbana y constituye la imagen más característica de la urbe. En ésta encontramos también el Tossal, donde se asienta el castillo de San Fernando, la sierra de San Julián o Serra Grossa, las lomas del Garbinet y el Tossal de Manises. Entre éstas discurren barrancos y vaguadas, algunos completamente ocultos por el crecimiento urbano como las ramblas de Canicia, Bon Hivern o San Blas-Benalúa; otras, de más envergadura, se hallan canalizadas como la Rambla de las Ovejas o la del Juncaret. Al sur de la ciudad hay una zona pantanosa, el saladar de Agua Amarga.

En la línea de costa cabe señalar las playas que son, de norte a sur: San Juan, La Almadraba, La Albufereta, El Postiguet, Agua Amarga, El Saladar, y las de la isla de Tabarca. Entre las playas de La Albufereta y la de San Juan está el Cabo de la Huerta, con numerosas calas: Calabarda, Cantalares, Los Judíos, La Palmera.

Hay un gran desnivel dentro de la misma ciudad: mientras que el ayuntamiento está a 0 m y se toma como referencia para medir la altura de cualquier punto de España, hay barrios al mismo nivel, como la Playa de San Juan, otros a más altura como el Pla del Bon Repós y San Blas a 30 m, Los Ángeles a 75 m, o la Ciudad Jardín del General Marvá y Virgen del Remedio a más de 80 metros.

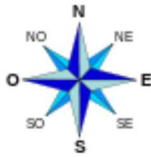
El término municipal abarca poco más de 200 km² y destaca como máxima elevación los 1.208 m del Cabezón de Oro. También hay montes de menor altura como las sierras de las Águilas, La Alcoraya, Mediana, Fontcalent (426 m), Sancho y los Tajos, que separan Alicante de las comarcas del Vinalopó. Estas elevaciones son formaciones compuestas por materiales calizos, margas y areniscas. En cuanto a la



Entidades de población del término municipal de Alicante.

hidrografía cabe señalar las cuencas del río Monnegre o Seco y de la Rambla de las Ovejas. Destaca también la isla de Tabarca, frente al cabo de Santa Pola y que forma parte del municipio.

Localidades limítrofes

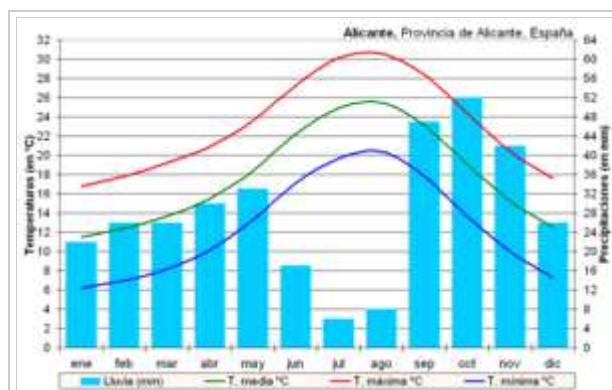
	Norte: San Vicente del Raspeig, San Juan de Alicante	
Oeste: Monforte del Cid, Agost		Este: Campello, Mar Mediterráneo
	Sur: Elche	



Vista panorámica de Alicante desde el Castillo de San Fernando.

Clima

Alicante cuenta con un clima mediterráneo árido (Bsh según la Clasificación climática de Köppen), con temperaturas suaves a lo largo del año y lluvias escasas, concentradas en los periodos equinocciales. Las temperaturas oscilan entre los 17,0 °C y 6,3 °C de enero y los 30,8 °C y 21,2 °C de agosto, siendo la temperatura media anual de 18,3 °C, contándose como excepcionales tanto las heladas como las temperaturas por encima de los 40 °C. La oscilación térmica diaria es muy pequeña debido la influencia marítima, aunque en episodios ocasionales de viento de poniente puede superar los 15 °C. En cuanto a la oscilación anual, esta es también reducida, por lo que los inviernos son suaves y los veranos calurosos.





Climograma de Alicante (Ciudad Jardín).

Las precipitaciones son de 311 mm anuales, siendo septiembre y octubre los meses más lluviosos debido a las lluvias torrenciales causadas por la gota fría, que pueden alcanzar más de 200 mm en 24 horas causando severas inundaciones. Esta irregularidad es lo que explica que al año sólo haya 37 días lluviosos mientras que las horas de sol son 2.851.

Los récords de temperatura máxima en Alicante son 41,4 °C el 4 de julio de 1994, 41,2 °C el 12 de julio de 1961 y 40,4 °C el 18 de agosto de 1949 y el 27 de agosto de 2010. Los de temperatura mínima son -4,6 °C el 12 de febrero de 1956 y -2,6 °C el 3 de enero de 1971 y el 26 de diciembre de 1962. Los récords de precipitación en 24 horas son los 270,2 mm del 30 de septiembre de 1997 y los 220,2 mm del 19 de octubre

de 1982. La nieve es un fenómeno extremadamente raro, que se ha presentado en muy contadas ocasiones, como en enero de 1885, diciembre de 1926 que fue la mayor nevada de los últimos dos siglos y única que cuajó en toda la ciudad, enero de 1945, febrero de 1954, enero de 1957, enero de 1960 y algunos copos por última vez en febrero de 1983.

 Parámetros climáticos promedio de Observatorio de Alicante - Ciudad Jardín (1981-2010) 													
Mes	Ene	Feb	Mar	Abr	May	Jun	Jul	Ago	Sep	Oct	Nov	Dic	Anual
Temperatura máxima registrada (°C)	29.2	29.4	32.6	32.6	35.1	38.4	41.4	40.4	38.4	36.2	30.6	26.6	41.4
Temperatura diaria máxima (°C)	17.0	17.6	19.6	21.3	24.1	27.8	30.3	30.8	28.5	24.9	20.5	17.7	23.3
Temperatura diaria promedio (°C)	11.7	12.3	14.2	16.1	19.1	22.9	25.5	26.0	23.5	19.7	15.4	12.6	18.3
Temperatura diaria mínima (°C)	6.3	7.1	8.9	10.9	14.1	18.1	20.7	21.2	18.5	14.5	10.3	7.4	13.2
Temperatura mínima registrada (°C)	-2.6	-4.6	-1.0	2.6	4.8	10.4	13.4	13.2	9.4	4.0	0.2	-2.6	-4.6
Precipitación total (mm)	22.8	22.1	23.0	28.7	27.8	11.9	3.8	6.8	55.5	47.4	35.9	25.4	311.1
Días de precipitaciones (≥ 1 mm)	3.6	3.0	3.4	4.1	4.0	1.8	0.6	1.1	3.3	4.5	4.2	3.8	37.5
Horas de sol	181.2	180.3	226.9	247.0	277.4	302.3	330.1	303.9	249.9	216.7	173.4	163.8	2850.9
Humedad (%)	67	66	65	63	64	63	65	67	69	70	69	68	66
<i>Fuente: Agencia Estatal de Meteorología</i> ⁹													

Ecología

Flora

madroño, palmito, hierba de san juan, mirto, carrasca, nogal, astragalo hispanico, rabo de gato y tommillo.

Fauna

Jabalies, conejos, arrui, ciervo, liebre, muflon, perdiz, tordos, tortolas, torcaz, merla, zorros, comadreja, perros salvajes, gatos monteses, faisán, pato, ratón de campo, teuladi, gafarrón.

Espacios naturales

Historia

Prehistoria y Edad Antigua

Orígenes

Los orígenes del asentamiento urbano en la huerta y alrededores de Alicante se remontan a la aparición de poblados íberos que datan del siglo III a.C., en estrecha relación con factorías comerciales griegas, principalmente la de los Baños de la Reina en El Campello. Y es que son colonos de Focea (polis griega en Asia Menor) los que tomaron como referencia marítima para la navegación de cabotaje al monte Benacantil llamándolo Akra Leuka («Promontorio Blanco»), si bien no hay certeza de edificaciones hasta que Amilcar Barca situó allí su principal acuartelamiento poco antes de la Segunda Guerra Púnica al valorar las posibilidades que ofrecía como asentamiento militar su cima.⁴

En el 201 a. C. los romanos capturan la ciudad íbera del cercano Tossal de Manises conocida como *Leukante* o *Leukanto* (*Lucentum* es una latinización del nombre original que sólo existió en los mapas romanos) que contaba con un aceptable puerto marítimo-fluvial en la desembocadura del Barranco de Orgegia. Éste será el primer solar de lo que con el tiempo se convertiría en Alicante.

Periodo tardorromano-visigótico

El encenagamiento del torrente que desemboca junto al poblado de *Leucante* (*Lucentum*) hace que deje de ser adecuado como el puerto y queda el asentamiento rodeado de marismas y pantanos palúdicos insalubres, por lo que su población se va desplazando progresivamente hacia las faldas del Benacantil, dando lugar al verdadero origen del actual casco urbano.

Edad Media

Periodo islámico

Entre el 718 y el 4 de diciembre de 1248 la ciudad cae bajo dominio islámico, pasando a llamarse *Medina Laqant* o *Al-Laqant* (obsérvese que el topónimo valenciano es *Alacant*). Durante este periodo, la ciudad siguió los destinos de Al-Ándalus y tras el desmembramiento del Califato de Córdoba perteneció a las Taifas de Denia y Almería. Hoy en día pueden observarse restos arqueológicos de la medina islámica junto al ayuntamiento de la ciudad.

Conquista cristiana

En virtud del tratado de Cazola (Soria, 1179) entre Alfonso VII de Castilla y Alfonso II de Aragón, la frontera meridional de Aragón se fijaba en la línea que une Biar, Castalla, Jijona y Calpe. Por lo tanto Alicante pertenecía a la zona de expansión castellana. En el año 1243, el gobernante musulmán de la Taifa de Murcia, Muhammad ben Hud, firmó el Pacto de Alcaraz con el infante Don Alfonso, que después se convertiría en el rey Alfonso X el Sabio, por el cual el reino musulmán de Murcia se ponía bajo protectorado castellano.

Aunque en principio se procedió a repoblar la ciudad, la carencia de suficientes pobladores cristianos unido a razones económicas prolongó la permanencia de la población musulmana. Sin embargo, el gobernador de Alicante, Zayyan ibn Mardanish, no aceptó el pacto y



Vista del puerto y el Castillo de Santa Bárbara.



Barrio de Santa Cruz desde las laderas del Castillo de Santa Bárbara.

fue obligado acompañado de muchos pobladores a abandonar el área en 1247, fecha en la que comienza la soberanía castellana de Alicante. La conquista militar se finalizó el 4 de diciembre de 1248 con las tropas del rey castellano, comandadas por su hijo el infante Alfonso, futuro Alfonso X el Sabio.¹⁰ Por el Tratado de Almisra firmado en 1244 entre los reyes de Castilla y de Aragón, en el que se fijaron los límites de la expansión de sus respectivos dominios en la línea de Biar a Villajoyosa, Alicante permaneció bajo soberanía castellana por un espacio de 48 años. El rey Alfonso X el Sabio, una vez tomada la villa a los andalusíes, conmemora la victoria denominando al castillo árabe construido sobre el monte *Banu-l-Qatil* (de donde proviene «Benacantil») «de Santa Bárbara», por coincidir esta festividad con el día de la toma de la ciudad por la cristiandad.

Corona de Castilla



Iglesia de Santa María.

Desde el principio, Alfonso X el Sabio intentó establecer en Alicante un grupo de cristianos numeroso dada la importancia militar y mercantil de la villa, pero el proceso repoblador fue lento y se prolongó a lo largo de todo el siglo XIII, aunque está poco documentado a causa de la desaparición de los Libros de Reparto. Los repobladores cristianos, principalmente castellanos y leoneses,¹¹ recibieron todo tipo de privilegios y franquicias para facilitar su asentamiento. Con esta finalidad de asegurar mejor su creciente poblamiento e impulsar más activamente su mayor promoción económica y comercial, en agosto de 1252 Alfonso X otorgó a la ciudad el Fuero Real, muy parecido al de Córdoba. Dotó a la villa de un concejo fuerte, de numerosas exenciones

fiscales y de un amplio término municipal, que abarcaba los municipios actuales de Agost, Monforte del Cid, Aspe, Novelda, Elda, Petrel, Busot, Aguas de Busot, El Campello, Muchamiel, San Juan y San Vicente del Raspeig. Además, el rey castellano dispensó grandes medidas de favor al puerto de Alicante, considerado de gran valor estratégico.

Entre 1264 y 1266 Alicante estuvo inmersa en una rebelión mudéjar que se extendió por casi todo el Reino de Murcia; el rey castellano, empleado entonces en el asedio de Niebla, solicitó ayuda a su suegro Jaime I de Aragón para sofocarla. Éste intervino rápidamente y redujo todas las ciudades rebeladas a la aceptación de la soberanía castellana.

Corona de Aragón

Debido a una crisis dinástica por la sucesión de Sancho IV el Bravo, el infante Alfonso de la Cerda, un aspirante ilegítimo a la Corona de Castilla, pidió ayuda a Jaime II de Aragón a cambio de donarle, en caso de conseguir la Corona, el Reino de Murcia, según los acuerdos secretos de Calatayud (1289), Ariza (enero de 1296) y Serón (febrero de 1296). Aprovechando la situación, Jaime II procedió a la conquista del Reino de Murcia.

Alicante fue conquistada en abril de 1296, a pesar de la resistencia del alcaide del castillo Nicolás Peris, terminando con la soberanía castellana. La conquista fue, en parte, facilitada por los colonos cristianos de origen catalán o aragonés (como, por ejemplo, la ayuda de la familia Torregrossa, de cuyo escudo se basa el actual blasón de la ciudad). Aun así, Jaime II respetó los privilegios e instituciones anteriores aunque adaptándolas a la nueva situación política, particularmente después de la incorporación de Alicante, y el resto de comarcas limítrofes al Reino de Valencia mediante la modificación de lo fijado en el Tratado de Almisra (Sentencia Arbitral de Torrellas, 1304 y Tratado de Elche, 1305).



Plaza Santísima Faz, en el Casco Antiguo.

La repoblación cristiana continuó, esta vez con catalanes y, en menor medida, aragoneses, con una velocidad y número mayores, por lo cual la población originariamente castellana quedó en minoría entre la población cristiana. Aun así, hasta la primera expulsión de los moriscos, la población de origen árabe era mayoritaria en comparación con los cristianos.

El crecimiento de principios de siglo XIV se vería truncado a partir de 1333, cuando ya el hambre se dejó sentir en Alicante, primera señal de la crisis que se acercaba: la Guerra de la Unión (1348), la Peste Negra (1348) y la Guerra de los Dos Pedros (Pedro I de Castilla y Pedro IV de Aragón) entre 1356 y 1366 que tuvo en Alicante uno de sus principales escenarios. La villa estuvo en manos castellanas y parte de la población emigró, murió o cayó cautiva. Como consecuencia de ello, la población se vio reducida a la mitad, al igual que en otras ciudades del Reino de Valencia. Con la paz se inicia la reconstrucción social y económica aunque los mudéjares prácticamente desaparecieron y los judíos fueron una minoría. Pedro IV el Ceremonioso dictó numerosas medidas para reactivar la economía y la paz social, aunque esto no evitó el ataque contra los judíos de 1391 que acabó con la presencia de esta comunidad en la sociedad alicantina.

Durante el siglo XV Alicante continuó creciendo y una próspera agricultura orientada hacia la exportación (vino, frutos secos, esparto) impulsó un notable desarrollo del puerto y una clase media que controlaba el gobierno municipal. El único conflicto bélico fue la guerra con Castilla de 1430 que no tuvo excesivas consecuencias. La población continuó en aumento y este progreso sirvió de justificación a Fernando el Católico para otorgarle el título de ciudad en 1490.

Edad Moderna

En 1510 Alicante era la quinta ciudad del Reino de Valencia. Desde la obtención del título de ciudad el desarrollo institucional, económico y demográfico de Alicante fue palpable. El puerto se convirtió durante la Edad Moderna en el más importante del Reino de Valencia y propició el asentamiento de colonias de comerciantes extranjeros que imprimieron un gran dinamismo al tráfico mercantil. La construcción del embalse de Tibi a finales del siglo XVI permitió asegurar la producción de la huerta cercana a la ciudad, cuyo producto principal era la uva, y por consiguiente el vino, junto con la barrilla, el esparto y los frutos secos. El puerto además se convirtió en punto de salida de los productos de La Mancha y en un eficaz redistribuidor de algunos productos coloniales y de salazones llegados del norte de Europa. El desarrollo económico permitió a Alicante arrebatar a Orihuela, en 1647, la capital de la Bailía meridional valenciana y posteriormente, en 1785, la creación de un Consulado del Mar independiente del de Valencia.

Alicante fue objetivo militar en prácticamente todos los conflictos bélicos. Así fue casi destruida en 1691 por la escuadra francesa que dirigía el almirante D'Estrées y durante la Guerra de Sucesión fue ocupada alternativamente por austracistas y borbónicos. La voladura parcial del Castillo de Santa Bárbara por parte del caballero D'Asfelt determinó la salida de los aliados de la ciudad y el triunfo borbónico en esta parte del Reino de Valencia. La Guerra de Independencia dejó también sus secuelas como consecuencia de la crisis de subsistencia y de los gastos militares, se construyeron nuevas murallas y el Castillo de San Fernando, aunque las tropas francesas no llegaron a ocupar la ciudad.

Época Contemporánea

Siglo XIX

El talante abierto y liberal de los alicantinos se manifestó a lo largo del siglo XIX. Muestras de ello son el gozo popular por la Constitución española de 1812 y la desaparición de la Inquisición, las grandes dificultades para formar un batallón de voluntarios realistas en 1824 para reprimir a los liberales, la rebelión de Boné liderada por Pantaleón Boné en 1844, el apoyo a la Vicalvarada (1854) y al pronunciamiento de septiembre de 1868 que dio paso al Sexenio Revolucionario. El primer club republicano se abrió en Alicante alrededor de noviembre de 1868, y esta tendencia política triunfó en las elecciones municipales de 1870.

Debido a su condición de ciudad portuaria fueron frecuentes las epidemias. Una de las más recordadas fue la del cólera-morbo de 1854 (véase: Pandemias de cólera en España). En esta epidemia destacó por encima de todos el Gobernador Civil Trino González de Quijano que heroicamente entregó su vida defendiendo y ayudando, durante los 24 días de su mandato, a los enfermos de toda la provincia. Fallecería víctima de la epidemia el 15 de septiembre de 1854. En recuerdo se le levantó un mausoleo en el que descansan sus restos en el centro de la Plaza de Santa Teresa.



Plaza de los Luceros.

La provincia de Alicante nació como tal en las Cortes liberales de 1822, y correspondía con la antigua Bailía meridional valenciana, si bien fue ampliada en 1833 con parte de la desaparecida provincia de Játiva y los municipios de Villena y Sax. En 1847 comienza la ampliación del puerto, y en 1858 finaliza la construcción del ferrocarril entre Alicante y Madrid con el enlace Alicante-Almansa. Entre 1854 y 1878 se derruyeron las murallas de la ciudad.

Siglo XX



Marina Deportiva de Alicante.



Puerto de Alicante desde el mirador del Castillo de Santa Bárbara.

Durante el periodo 1920–1935 la economía alicantina se decantó por la industria mientras la agricultura se sumía en una segunda crisis. Alicante fue una de las ciudades donde los republicanos ganaron las elecciones municipales de 1931 y durante toda la II República los partidos de izquierdas mantuvieron una mayoría holgada, tanto en la ciudad como en la provincia. El primer alcalde de este periodo fue Lorenzo Carbonell Santacruz, elegido en la candidatura republicano-socialista, que con un 81% de votos realizó diversos proyectos urbanísticos de importancia y fomentó la construcción de escuelas públicas. En 1933, con la llegada del sufragio universal, votaron por primera vez las mujeres alicantinas, ganando el PSOE y en las elecciones generales del 16 de febrero de 1936 triunfó el Frente Popular con un 80,72% de votos.

En el inicio de la Guerra Civil española, el bando sublevado fracasó en un intento de poner sitio a la ciudad desde Orihuela y otras poblaciones de la Vega Baja. Otro suceso importante fue el fusilamiento del dirigente falangista José Antonio Primo de Rivera, que se encontraba preso en Alicante, el 20 de noviembre de 1936. Como represalia Alicante sufrió el famoso Bombardeo de las 8 horas pocos días después.

La ciudad sufrió durante la guerra 71 bombardeos que causaron la muerte a 481 personas y el derrumbe de 705 edificios. El ataque que causó más víctimas fue el Bombardeo del 25 de mayo realizado por aviones italianos Savoia a las 11 horas del domingo 25 de mayo de 1938

cuando, tras soltar 90 bombas, murieron 313 personas, en gran parte mujeres y niños que se encontraban en el Mercado Central. Muchos historiadores actuales ^[*cita requerida*] sobre la Guerra Civil española coinciden en equipararlo con el Bombardeo de Guernica.

A pesar de los bombardeos, la ciudad permaneció fiel a la República hasta el final de la Guerra y por ello fue objeto de técnicas de debilitamiento psicológico como por ejemplo el lanzamiento de pan blanco envuelto en lemas fascistas en época de hambre. Puesto que Alicante fue de las últimas ciudades en caer en manos de las tropas franquistas, en el puerto se vivieron escenas dramáticas entre los que esperaban buques para partir al exilio; había orden de matar a toda persona que se encontrara en la zona intentando huir, los buques extranjeros no aceptaban recoger a nadie debido a la amenaza existente sobre el hundimiento de cualquier barco que recogiera exiliados; los únicos barcos que corrieron el riesgo por salvar a la población civil fueron

los argelinos y otros barcos como el Stanbrook que partió del puerto sobrecargado. Centenares de alicantinos partieron hacia Orán, creando una colonia estable y un hermanamiento entre las dos ciudades que todavía hoy persiste.

En la tarde-noche del 30 de marzo de 1939 entraban en la ciudad las unidades de la *División Littorio*, comandada por el general Gambara, con un ostentoso desfile delante del Ayuntamiento y las principales calles de la ciudad. La represión consecuente fue considerable al considerarse la ciudad y la provincia como «rojas». Los últimos detenidos republicanos en la guerra lo fueron en el puerto de Alicante, y la mayoría sufrieron la estancia en el campo de concentración de Los Almendros Al terminar la guerra, el alcalde Lucíañez propuso que la ciudad pasara a llamarse *Alicante de José Antonio*. Pese a aprobarse nunca llegó a producirse el cambio.

La década de los sesenta trajo el desarrollo económico y el crecimiento demográfico que continuó en las décadas siguientes. La economía evolucionó hacia el sector servicios, especialmente hacia el turismo, y se produjo el mayor desarrollo urbanístico de la ciudad, con el nacimiento de nuevos barrios en el extrarradio.

Con la llegada de la democracia el gobierno de la ciudad pasaría a manos del PSPV-PSOE desde 1979 hasta 1995, y desde entonces gobierna el PP. En la década de los ochenta se trató de solucionar el caos urbanístico mediante la creación de nuevas vías de comunicación (Gran Vía, Vía Parque) y la dotación a la ciudad de centros de salud, colegios públicos, institutos, centros sociales y demás servicios municipales, en especial en algunos barrios que nacieron en la etapa desarrollista.

Un problema debido al clima mediterráneo, pero también del cambio climático y del urbanismo, son las inundaciones. El 19 de octubre de 1982 caían 220 mm en la ciudad, un nuevo récord de lluvia en menos de 24 h que causó numerosas pérdidas materiales. La Rambla de las Ovejas llegaría a 400 m³/s, su máximo histórico, y sembraría el caos en el barrio de San Gabriel, con dos muertos, lo que motivó que tras la riada fuese canalizado el tramo final de la rambla.

El 30 de septiembre de 1997 se vuelve a batir el récord de lluvia con 270 mm y la ciudad sufrió las peores inundaciones de su historia, con cuatro muertos y una altura de las aguas que en algunos barrios como Playa San Juan o San Agustín superaron el metro. Se decretó un día de luto oficial en el que las autoridades se dedicaron a drenar las aguas que anegaban barrios enteros. Las pérdidas económicas fueron cuantiosas, sobre todo en el centro de la ciudad y las playas, lo que motivó un gran plan de defensa contra las riadas cuya efectividad está aún por demostrar.

Siglo XXI

Con el nuevo siglo, Alicante ha conocido un crecimiento demográfico excepcional fruto de la llegada de inmigrantes. Esto, unido a que las generaciones más numerosas son las que actualmente están buscando vivienda, ha causado un nuevo auge urbanístico que conlleva una expansión urbana.

Para mejorar las comunicaciones se está llevando a cabo la construcción del TRAM Metropolitano de Alicante, una combinación de tranvía y metro ligero que es subterráneo en algunos tramos. Ya se ha conectado el centro de la ciudad de Alicante con Benidorm, y se espera que esta línea se prolongue hacia las localidades del norte de la provincia (Denia). En el futuro se espera que se conecte con el Aeropuerto de Alicante, con el IFA, y con la vecina ciudad de Elche. La Avenida de Denia (entrada norte de la ciudad) también está siendo remodelada totalmente, incorporando elementos arquitectónicos y glorietas como la que



Calle Arquitecto Morell de Alicante durante las inundaciones de 1997.

se muestra en la fotografía adjunta.

Por otro lado, en la zona sur de la ciudad están funcionando los estudios de cine Ciudad de la Luz, donde anualmente se ruedan películas y series de ámbito nacional e internacional. Otros proyectos que se están llevando a cabo son la expansión de la Universidad de Alicante dentro del término municipal, o la organización de eventos deportivos como la Volvo Ocean Race.

Demografía

Características demográficas

En 1900 contaba con 50.495 habitantes que fueron aumentando lentamente hasta 1950, con 101.791. A partir de ese momento el desarrollo urbanístico fue espectacular superando los 250.000 en 1981. Con la democracia el crecimiento fue más lento llegándose a 272.432 en 1998.

En la actualidad, según los datos del INE del 1 de enero de 2011 la ciudad cuenta con 334.329 habitantes, siendo la segunda ciudad valenciana y la 11ª de española en población. Según los datos del Ayuntamiento de Alicante a 1 de enero de 2011 la población de la ciudad es de 335.347 habitantes, de los cuales viven en el núcleo urbano 329.058 y 6.866 en las partidas rurales, siendo el barrio más populoso el de Polígono de San Blas, con 20.471 habitantes.

La conurbación que forma con los municipios limítrofes (San Vicente del Raspeig, San Juan de Alicante, Muchamiel y Campello) sobrepasa los 450.000 habitantes (462.281 en 2011) y cuenta cada vez con más servicios conjuntos. El área metropolitana de Alicante-Elche cuenta con 771.863 y es la octava de España.



Salida desde Alicante de la Volvo Ocean Race 2008/09.



Evolución demográfica de Alicante (1900-2010)

Año	Población	Año	Población	Año	Población
1250	2.500	1797	19.313	1930	71.271
1350	3.250	1803	21.447	1940	89.198
1418	1.539	1857	27.550	1950	101.791
1609	5.040	1860	31.162	1960	121.832
1646	6.174	1877	34.926	1970	181.550
1717	11.019	1887	40.115	1981	245.963
1735	12.604	1897	49.463	1991	265.473
1754	14.394	1900	50.495	2001	288.481
1768	17.213	1910	55.116	2006	322.431
1786	17.345	1920	63.382	2011	334.329

Fuentes: Los datos del periodo 1250-1609 son estimaciones dadas por historiadores. El dato de 1646 es del *Vecindario del archivo del Reino de Valencia*.

Los datos del periodo 1717-1803 son de los diversos censos elaborados por los gobiernos de España. A partir de 1857 son datos censales.

Población extranjera

El incremento de la inmigración de los últimos años ha causado un nuevo auge demográfico que ha hecho que se sobrepasen los 300 000 habitantes, siendo un 15,03% de la población de otras nacionalidades, contándose 132 nacionalidades distintas.

Nacionalidades extranjeras con más de 1.000 habitantes (2011)¹²

Posición	Nacionalidad	Población
1ª	 Colombia	4.545
2ª	 Marruecos	4.036
3ª	 Rumanía	3.989
4ª	 Argelia	3.699
5ª	 Ecuador	3.544
6ª	 Italia	3.126
7ª	 Argentina	2.748
8ª	 Francia	2.404
9ª	 Bulgaria	1.378
10ª	 Rusia	1.300
11ª	 Bolivia	1.275
12ª	 Paraguay	1.162
13ª	 China	1.145
14ª	 Alemania	1.054
15ª	 Ucrania	1.022

Distribución de la población

Organización territorial y urbanismo

Barrios y distritos

La Organización político-administrativa de Alicante divide oficialmente la ciudad en 12 entidades de población. La de Alicante está dividida en 41 barrios y el puerto de Alicante que depende de la autoridad portuaria. Las 11 entidades restantes son las partidas rurales que a efectos estadísticos son el barrio número 42.

Parques y zonas de esparcimiento

▪ Explanada de España

Se construyó sobre el antiguo malecón, durante la primera mitad del siglo XX. Está compuesto por 6.000.000 de teselas que dibujan un mosaico ondulado de colores rojo, negro y blanco. Además, el paseo cuenta con cuatro hileras de palmeras que recorren los más de 500 metros de longitud del mismo. Se trata de una seña de identidad para los alicantinos, y todo un símbolo del turismo de la ciudad. Fue renovado y restaurado en los años 90, y sigue siendo considerado uno de los grandes hitos de la ciudad. Anteriormente a la Guerra Civil Española, esta zona de recreo recibía el nombre de Paseo de los Mártires. En otoño de 2009 se ha iniciado una profunda renovación de todas las teselas que lo conforman.

▪ Parque de Canalejas

Se encuentra a continuación de la Explanada de España. Se caracteriza por disponer de una serie de árboles centenarios de grandes dimensiones (Ficus), que ofrecen sombra durante casi todo su recorrido. Su cercanía al mar, hacen de este parque un lugar ideal para el descanso y la lectura. En sus dos extremos, se pueden encontrar dos fuentes decorativas, y esculturas de piedra representando a leones y perros, que hacen las veces de entrada al parque. Otro elemento de interés es un mapa de España de gran tamaño, y un

monumento al escritor alicantino, Carlos Arniches.

▪ Parque de El Palmeral

Este parque se encuentra en la entrada sur de Alicante. Cuenta con cientos de palmeras y abundante vegetación autóctona, además de un lago y cascadas de agua que pueden ser visitados en pequeñas barcas disponibles para alquilar.

▪ Parque Lo Morant

Es el parque de mayor extensión de la ciudad. Se encuentra ubicado en la zona norte de la capital alicantina, dando servicio a los barrios de la Virgen del Remedio, Virgen del Carmen y zona del Hospital General. En él, se pueden encontrar pinadas, zonas de recreo, merenderos, un pequeño lago, así como zonas deportivas en las que figuran varias pistas para jugar al tenis y padel.

▪ Parque de la Ereta

Se ubica en las faldas del monte Benacantil, y constituye una de las vistas más espectaculares de la ciudad. Desde este parque pueden ser divisados el Barrio de Santa Cruz, la Catedral de San Nicolás, el Puerto y el Mar Mediterráneo. Otro de los atractivos de esta zona, es que está permitido recorrer la renovada muralla que accede al Castillo.

▪ Parque Juan Pablo II

Es el tercer parque en extensión de Alicante. Se encuentra en una zona de expansión denominada PAU-1 o nuevo San Blas y tiene forma ovalada. Dispone de zona infantil, césped y un buen número de palmeras.

Véase también: Plaza de los Luceros.

Política y gobierno

Administraciones públicas

En la Plaza de la Montañeta se encuentran las principales sedes administrativas del Estado, en el que se pueden encontrar la subsele provincial de la Delegación del Gobierno español en la Comunidad Valenciana (el actual subdelegado provincial es Alberto Martínez Díaz en sustitución de Encarna Linares) senadora del PSOE, así como la sede provincial de la Agencia Tributaria, o la Subsecretaría provincial del Ministerio de Justicia.

En cuanto a sedes autonómicas, destaca la Delegación provincial del *Consejo de la Generalidad* (Gobierno Valenciano) en la Torre Generalitat que se encuentra presidiendo la Rambla de Méndez Núñez, con su popular reloj digital. Allí se celebran los plenos una vez al mes. Así mismo, se encuentran direcciones territoriales de todas las *consellerias*,



Explanada de España.



Quiosco de orquesta en la Explanada (conocido como «La Concha»).



Vista del Ayuntamiento.

destacando por la singularidad de los edificios de la Casa de Brujas donde se sitúan la Dirección Territorial de Presidencia y la Consejería de Bienestar Social, el Teatro Arniches con la de Infraestructuras y Transportes, o el edificio de la Consejería de Cultura, Educación y Deporte que se encuentra en la calle Carratalá, en el barrio de Benalúa y contigua a los Juzgados.

Gobierno municipal

Las formaciones políticas más relevantes en el ámbito local desde las primeras elecciones democráticas son el PP (Partido Popular), el PSOE (Partido Socialista Obrero Español) e IU (Izquierda Unida). Desde septiembre de 2008, la alcaldesa de la ciudad es Sonia Castedo Ramos (PP), quien relevó a Luis Díaz Alperi (PP), que ocupaba el cargo desde 1995. Desde 1979 hasta ese año, la ciudad estuvo gobernada por alcaldes pertenecientes al PSPV-PSOE (*véase Alcaldes de Alicante y Elecciones municipales de Alicante*).

La Corporación Municipal está formada por 29 concejales, incluida la alcaldesa. En las elecciones municipales del 22 de mayo de 2011, el PP obtuvo mayoría absoluta con 18 concejales con el 52,15% de los votos, mientras que el PSOE consiguió 8 ediles con un 25,06% de los sufragios, EUPV obtuvo 2 actas con el 7,61% de los votos y UPyD entró en el ayuntamiento con 1 concejal con el 5,05% de los votos. Otras agrupaciones políticas como la coalición municipal Compromís (formada por el BLOC, Iniciativa y Verds) con un 3,67% o la Coalición Verdes y Ecopacifistas con el 1,44%, superaron los 2.000 sufragios pero no alcanzaron adhesión suficiente para obtener representación en el consistorio.



Lienzos de los alcaldes de la ciudad.

Partidos políticos en el Ayuntamiento de Alicante

Partido político	Concejales
Partido Popular (PP)	18
Partit Socialista del País Valencià (PSPV-PSOE)	8
Esquerra Unida del País Valencià (EUPV)	2
Unión, Progreso y Democracia (UPyD)	1

Alcaldía

Desde la recuperación de la democracia en España, se han celebrado nueve elecciones municipales. En las últimas elecciones celebradas en el año 2011, el Partido Popular consiguió renovar la mayoría absoluta que mantiene desde el año 1995, al lograr 18 concejales, mientras que el PSPV-PSOE consiguió 8 concejales, EUPV obtuvo dos concejales, y UPyD logró entrar en el consistorio con un concejal.

Alcaldes durante la Segunda República (1931–1939)

Periodo	Nombre del alcalde	Partido político
1931–1934	Lorenzo Carbonell Santacruz	PRRS
1934–1936	Alfonso Martín Santaolalla	PRRS
1936–1936	Lorenzo Carbonell Santacruz	IR
1936–1937	Rafael Millá Santos	PCE
1937–1938	Santiago Martín Hernández	PSOE
1938–1939	Ángel Company Sevilla	FAI
1939–1939	Ramón Hernández Fuster	PSOE

Lista de alcaldes desde las elecciones democráticas de 1979

Mandato	Nombre del alcalde	Partido político
1979–1983	José Luis Lassaletta Cano	PSPV-PSOE
1983–1987	José Luis Lassaletta Cano	PSPV-PSOE
1987–1991	José Luis Lassaletta Cano	PSPV-PSOE
1991–1995	Ángel Luna González	PSPV-PSOE
1995–1999	Luis Díaz Alperi	PP
1999–2003	Luis Díaz Alperi	PP
2003–2007	Luis Díaz Alperi	PP
2007–2011	Luis Díaz Alperi Sonia Castedo Ramos	PP
2011–	Sonia Castedo Ramos	PP

Economía

La economía de la ciudad de Alicante está fundamentada principalmente en el sector servicios, que empleaba al 85,7% de la población activa en el año 2007.¹³

Entre las actividades económicas desempeñadas en Alicante destaca de manera sobresaliente el comercio, que históricamente tuvo como punto de apoyo el puerto. Las actividades comerciales de la ciudad tienen gran poder de atracción para la mayor parte de la provincia y alcanza por el eje del Vinalopó hasta Almansa. Actualmente, la ciudad de Alicante ocupa el quinto puesto a nivel nacional en importancia en cuanto a comercio se refiere, tan sólo superada por ciudades como Madrid, Barcelona, Valencia o Sevilla.

El turismo, ya presente a mediados del siglo XIX, pero principalmente desarrollado desde los años 1950, es igualmente otra actividad importante en la ciudad, apoyado por la benignidad del clima, las playas, el patrimonio histórico (Castillo de Santa Bárbara, Iglesia de Santa María, Concatedral de San Nicolás, Casco antiguo, Torres de la Huerta, etc.) y su oferta de ocio.



El turismo ha desempeñado un papel importante en el desarrollo de la ciudad.

En Alicante son también importantes las actividades administrativas, favorecida por su posición de capital de la 4ª provincia española de mayor producción económica. Alicante es la sede de la Oficina de Armonización del Mercado Interior (OAMI), agencia europea para el registro de las marcas, dibujos y modelos comunitarios.

La Universidad de Alicante, situada en San Vicente del Raspeig, cuenta con más de 33.000 alumnos y atrae a un número importante de estudiantes extranjeros.

La industria ocupa al 5,7% de la población activa del municipio. Destacan las fábricas de aluminio, de tabaco (Altadis, cerrada en diciembre de 2009, heredera de la antigua fábrica de Tabacalera fue durante varios siglos de gran importancia económica en la ciudad, llegando a tener contratadas a más de 4.000 empleadas), de maquinaria, de materiales de construcción y de productos alimenticios. Dentro del área metropolitana, las actividades fabriles tienen gran importancia en el municipio de San Vicente del Raspeig (lugar que ha servido de área de expansión y descongestión fabril para la capital), donde se encuentra la mayor fábrica de la aglomeración de Alicante, una fábrica de producción de cemento de la multinacional Cemex. Los principales polígonos industriales del municipio son el polígono de Las Atalayas, el del Pla de la Vallonga, el de Agua Amarga y la zona industrial de la Florida.

Infraestructuras con impacto económico

Uno de los elementos punteros en la economía alicantina es el Puerto de Alicante. El puerto se encuentra en plena fase de expansión, con el objetivo de situarse entre los 10 más importantes en cuanto a transporte de mercancías se refiere. Actualmente, unas 15.000 personas trabajan directa o indirectamente en estas instalaciones. Históricamente, el Puerto de Alicante ha estado íntimamente ligado al destino de la ciudad. De hecho, gran parte del comercio de Alicante ha tenido como punto de partida o de llegada su puerto. El momento más importante de este elemento se produjo en el siglo XVII, cuando se comenzó a comerciar con América, llegando a convertirse en el tercer puerto español en importancia.

Servicios públicos

Educación

Sanidad

Seguridad ciudadana

Transporte

Red vial

Identificador	Itinerario	Nota
A-31	Autovía de Alicante	Atalaya del Cañavate – Albacete – Almansa – Alicante
A-38	Autovía Valencia-Pilar de la Horadada	AP-7 - Sollana - Sueca - Cullera - Favara - Jaraco - Jeresa - Gandía - Benisa - Alicante - Santa Pola - Pilar de la Horadada
A-70	Circunvalación de Alicante	AP-7 Campello – A-7 Elche
A-77	Acceso noroeste a Alicante	A-70 San Vicente del Raspeig – AP-7 Segunda Circunvalación de Alicante
N-330	Carretera Alicante-Francia	Alicante – Almansa – Requena – Utiel – Teruel – Zaragoza – Huesca – Jaca – Francia
N-332	Carretera Cartagena-Valencia	Vera – Cartagena – Alicante – Valencia
N-340	Carretera del Mediterráneo	Cádiz – Algeciras – Málaga – Motril – Almería – Murcia – Orihuela– Elche – Alicante – San Juan de Alicante – Valencia – Castellón de la Plana – Tarragona – Barcelona
CV-86	Vía Parc y Alicante-Elche Ronda Norte	A-31 – EL-20

Transporte urbano

TRAM-Metropolitano de Alicante

Los trenes y tranvías del TRAM comunican las playas de Alicante con el centro de la ciudad y localidades más alejadas como Benidorm, Altea o Denia. La ciudad de Alicante cuenta con 31 estaciones o paradas en su término municipal.

Líneas actualmente en servicio:

- L1 Plaza Luceros-Benidorm (servicios de cercanías con trenes-tram)
- L2 Plaza Luceros-San Vicente del Raspeig (servicio metropolitano)
- L3 Plaza Luceros-Campello/Venta Lanuza (servicio metropolitano)
- L4 Plaza Luceros-Pza. La Coruña (Playa San Juan) (servicio metropolitano)
- 4L Lanzadera Puerta del Mar - Sangueta (sin servicio)
- L9 Benidorm-Denia (servicio de cercanías con trenes diésel serie 2500)

Horarios y Consultas: www.fgvalicante.com

Autobuses urbanos

La ciudad cuenta con una extensa red de autobuses urbanos y metropolitanos de alrededor de 40 líneas. Estos autobuses tienen todas sus tarifas y títulos de viaje integrados entre sí e incluso con el TRAM a través de la tarjeta sin contacto Mòbilis que puede usarse indistintamente para el transporte dentro del Área Metropolitana de Alicante.

Actualmente continúa siendo el medio de transporte público más utilizado por los alicantinos gracias a su gran de cobertura del territorio urbano.

Taxis

La ciudad cuenta con una flota de 537 taxis que dan servicio a las localidades de Alicante, Sant Joan D'Alacant, Mutxamel, Sant Vicent Del Raspeig y El Campello.

Transporte interurbano

Aeropuerto

El aeropuerto se encuentra a 9 km, en la pedanía de El Altet, en término municipal de Elche. Se trata de un aeropuerto internacional, que se sitúa en sexto lugar de España en cuanto a número de pasajeros transportados con un total de más de 9 millones durante el año 2007.

Durante el 2008 se está acometiendo su ampliación con una nueva y moderna terminal que dotará al actual aeropuerto de capacidad para más de 20 millones de viajeros. De igual forma también se espera que tanto el TRAM como la línea de Cercanías de Renfe-Operadora C-1 conecten el aeropuerto con la futura Estación Intermodal Central de Alicante en una segunda fase.

Actualmente este aeropuerto está considerado el aeropuerto mas rentable de España según el informe presentado en el Congreso por el ministro de Fomento, José Blanco. En este informe se destaca la excelente salud económica del aeródromo provincial que superó en ingresos a aeropuertos como el de Mallorca (segundo en la lista) y a los 2 más importantes del Estado, Barajas y El Prat.

Ferrocarril

Actualmente hay 3 líneas en funcionamiento que conectan la ciudad con sus alrededores y poblaciones cercanas. Estas líneas de cercanías están gestionadas por dos operadores diferentes. Uno es FGV que a través de su marca comercial en Alicante (TRAM) conecta la ciudad con el centro de Benidorm pasando por otras poblaciones costeras. El otro operador es Renfe-Operadora, Entidad Pública Empresarial dependiente del Ministerio de Fomento de España que pone a disposición de los usuarios trenes de cercanías en la mayoría de grandes ciudades españolas, dando servicio con 2 líneas y contando con 3 estaciones en el término municipal de Alicante: Estación Terminal de Alicante (C1 y C3), Estación de San Gabriel (C1) y Estación de Universidad de Alicante (C3).

- Alicante-Denia (operado por FGV y con transbordo en Benidorm)
- Alicante-Murcia (línea C-1 Renfe-Operadora)
- Alicante-Universidad/San Vicente del Raspeig (línea C-3 Renfe-Operadora).

Además de las líneas de cercanías, Alicante también cuenta con varias líneas de larga distancia:

- AVE: Alicante – Madrid.
- Tren Alvia: Alicante – Galicia/Asturias/Cantabria.
- Tren Euromed: Alicante – Valencia – Barcelona.
- Tren Talgo: Murcia - Alicante – Valencia – Barcelona - Montpellier.

Patrimonio histórico-artístico

Véase también: Museos de Alicante.

- **Basílica de Santa María** (ss. XIV–XVI). Construida en estilo gótico, fue levantada sobre la antigua Mezquita Mayor y se trata del templo más antiguo de la ciudad. Destacan su altar mayor, de estilo rococó, y su portada, de estilo barroco, ambas del siglo XVIII.
- **Concatedral de San Nicolás de Bari** (ss. XV–XVII). Edificada también sobre los restos de otra mezquita, es de estilo renacentista herreriano. Sobria en su aspecto exterior, su construcción se realizó entre 1616 y 1662, aunque su claustro, más antiguo, data del siglo XV. Fue elevada como concatedral en 1959, aunque la sede catedralicia es la Santa Iglesia Catedral del Salvador de Orihuela.
- **Monasterio de la Santa Faz** (s. XV). Situado 5 km al norte del casco urbano, es de estilo barroco. Cada año, el segundo jueves después de Semana Santa se produce una multitudinaria peregrinación que parte desde San Nicolás hasta este monasterio.

- **Torres de Defensa de la Huerta de Alicante** (ss. XV–XVII). Baluartes defensivos levantados en la Huerta de Alicante para defenderse de los ataques de los piratas berberiscos. En la actualidad se conservan poco más de 20 torres. Algunas de ellas son de gran belleza, como la de **la Verónica**, la de **Reixes** o la de **Bonanza**. Están declaradas Bien de Interés Cultural con la categoría de monumento lo que no ha impedido que algunas estén en ruinas.
- **Casa de La Asegurada** (s. XVII). Construcción civil más antigua de la ciudad, fue edificada en 1685 en estilo barroco. Se encuentra en la misma plaza que la basílica de Santa María y actualmente alberga al Museo de Arte Contemporáneo de Alicante.
- **Casa consistorial de Alicante** (s. XVIII). Punto de referencia para la medición de la altitud sobre el nivel del mar de cualquier punto de España, se trata de una arquitectura civil barroca.
- **Convento Canónigas de San Agustín** (s. XVIII). Comenzado en 1732, sus obras se prolongaron hasta comienzos del siglo XIX. En este convento se custodia la virgen procesional más antigua de la ciudad "La Marinera", dado que la primera representación Mariana de la Ciudad la podemos encontrar en la Basílica de Santa María, una talla en piedra del siglo XIV.
- **Palacio Gravina** (s. XVIII). Construido entre 1748 y 1808 como palacio del Conde de Lumiares, actualmente alberga al Museo de Bellas Artes Gravina, dedicado a la pintura y escultura regionales de los siglos XVI a principios del XX.
- **Palacio Maisonnave-Archivo Municipal** (s. XVIII). Casa palaciega situada en el casco antiguo, en la planta baja se han encontrado restos de una necrópolis tardorromana.
- **Teatro Principal de Alicante** (s. XIX). Edificio de estilo neoclásico, fue inaugurado en 1847.
- **Mercado Central de Alicante** (s. XX). De estilo regionalista, fue construida en 1911 sobre la muralla del siglo XVIII que circundaba la ciudad.
- **Edificio de la Diputación Provincial de Alicante** (s. XX). Palacio de corte neoclásico, fue inaugurado en 1931.
- **Lonja de Pescado** (s. XX). De principios del siglo XX, es un edificio de carácter industrial de estilo historicista, que integra detalles ornamentales neo-árabes. Sirve desde 1992 como sala de exposiciones.
- **Castillo de Santa Bárbara** (ss. XIV–XVIII). Situado en la parte más alta del monte Benacantil, domina toda la Huerta de Alicante y desde él se divisa la isla de Tabarca. Antiguo castillo árabe, fue reconstruido por los cristianos y consta de tres recintos de los siglos XIV, XVI y XVIII.
- **Castillo de San Fernando** (s. XIX). Fue construido en 1813 para defender la ciudad de la invasión napoleónica.
- **Isla de Tabarca**. Declarada Conjunto Histórico-Artístico en 1964. Destacan la muralla con sus tres puertas, la Iglesia de San Pedro y San Pablo, la Casa del Gobernador, la Torre de San José y el faro.



Mercado Central de Abastos de Alicante.



Palacio de la Diputación Provincial de Alicante.

Además, en la Albufereta se encuentran los restos arqueológicos de la ciudad ibero-romana de Lucentum, que data de los siglos IV a. C. al III d. C.

Cultura

Museos, archivos y bibliotecas

- MARQ (Museo Arqueológico de Alicante)¹⁴

- MUBAG (Museo de Bellas Artes Gravina)
- MACA (Museo de Arte Contemporáneo de Alicante)

Teatros y Auditorios

- Teatro Principal
- ADDA (Auditorio de la Diputación de Alicante)
- Teatro Arniches
- Auditorio de la Casa de la Música, en el Centro Cultural Las Cigarreras.

Eventos culturales

- Muestra de Teatro de Autores Contemporáneos, en noviembre.
- Alicante a Escena, en septiembre.
- Festival Internacional de Títeres "Festitíteres", en diciembre.
- Festival de Música de Alicante.
- Veladas Musicales en la Casa de la Música.
- Festival de Verano Músicas del Mundo.
- Festival Alacant Rock, en julio y agosto.
- Festival Folclórico Internacional.
- Alicante Medieval, en junio.

Fiestas

▪ Hogueras de San Juan:

Las Hogueras de Alicante (*fogueres* en valenciano) son las fiestas mayores y oficiales de Alicante, declaradas de Interés Turístico Internacional desde 1984, siendo sus orígenes muy remotos ya que la costumbre de quemar objetos, bailando en torno a una hoguera con la llegada del solsticio de verano, se pierde en la noche de los tiempos.

Como tales fiestas organizadas con las peculiaridades actuales datan de 1928, siendo su impulsor José María Py y Ramírez de Cartagena. Con el pregón se dan por iniciados estos festejos, plantándose las hogueras, monumentos artísticos policromados de cartón piedra y madera de profunda carga satírica, en la noche del 20 de junio, quemándose cuatro días después tras lanzarse desde lo alto del monte Benacantil, donde se encuentra el castillo de Santa Bárbara, una monumental palmera de fuegos artificiales que es visible desde gran parte de la ciudad.

A lo largo de los días de fiesta hay una extensísima programación de actos tales como pasacalles,



Vista general de una Hoguera en Alicante.

cabalgatas, ofrendas, corridas de toros, actuaciones musicales, campeonatos deportivos y un largo etcétera, viviéndose la fiesta en la calle donde la gente puede comer, cenar y bailar en las *barracas* y *racós* (o *racons*), degustando la típica *coca amb tonyina* (torta de atún) y *les bacores* (brevas). La fiesta cuenta con su reina, la *Bellea del Foc* elegida entre las que fueron «bellezas» de cada uno de los distritos y es la representación viva de la fiesta. En los días posteriores a la *cremà* de las hogueras (hasta el 29 de junio, día de los santos Pedro y Pablo) tiene lugar un concurso de fuegos artificiales y tracas luminosas que se disparan desde la playa del Postiguet.

■ **Semana Santa:**

La Semana Santa alicantina cuenta con más de 30 cofradías que realizan sus procesiones desde el Domingo de Ramos hasta el de Resurrección. Destacan algunas tallas como la Virgen de las Angustias (Mare de Deu de la Penya) de Salzillo y la Virgen de la Soledad «La Marinera», que es la más antigua de la ciudad. Las procesiones más conocidas son la del Domingo de Ramos (*La burrita*) en la que participan muchos ciudadanos, la de Santa Cruz, en miércoles, con más de mil cofrades y cuatro pasos, siendo el más valioso el del Descendimiento.

Cabe destacar las tallas del Ecce-Homo y la Virgen de la Amargura. La primera es la presentación al pueblo, y está compuesto de cristo, un centurión romano, un sayón y Pilatos. La escena es idéntica a la de Sevilla pero con menos figuras, ya que son del mismo autor, Don Antonio Castillo Lastrucci. El paso es llevado a costal, el estilo sevillano. La imagen de la virgen también es obra del citado autor y es de estilo sevillano. Otras tallas de esete mismo autor son el Cristo del Gran Poder y la Virgen de la Esperanza que también son llevados a costal y realizan su estación de penitencia el miércoles santo.

■ **Romería de la Santa Faz:**

Es una romería de ocho kilómetros, con cinco siglos de antigüedad, que comienza en la Concatedral de San Nicolás (la religiosa) o el Ayuntamiento (cívica) y termina en el Monasterio de la Santa Faz, donde se venera un relicario que contiene un trozo de tela con las marcas de la faz de Cristo. Esta reliquia fue traída por el sacerdote de San Juan, Mosén Pedro Mena en el siglo XV. Se celebra el segundo jueves después de Semana Santa, y suelen participar más de 300.000 personas, siendo la segunda romería más importante de España, por detrás de la del Rocío.

■ **Moros y Cristianos:**

Las fiestas de Moros y Cristianos de la ciudad de Alicante, a diferencia de las que se celebran en otras localidades de la provincia donde se vuelca toda la población, sólo se celebran en cinco barrios: Villafranqueza, del 12 al 19 de marzo; San Blas, del 9 al 12 de junio; Rebolledo, del 29 de junio al 2 de julio; Altozano, del 12 al 16 de agosto y Barrio José Antonio, del 24 al 28 de agosto.

Las fiestas suelen comenzar con el *Avís de festa* ('Aviso de fiesta'), un desfile con trajes de gala, que da paso a la *Nit de l'Olla* ('Noche de la Olla'), en la que se realiza un pregón. Los actos (como las *Dianas* y las *Despertàs*) y los desfiles (las *Entradas*) conducen a la *Embajada* y el *Alardo*, representaciones en las que bando cristiano «vence» simbólicamente al moro. El punto final lo pone la *Retreta*, un desfile en tono humorístico.

Desde 1993 existe la Federación Alicantina de Moros y Cristianos. Su objetivo es conseguir metas conjuntas a partir de los esfuerzos de los cinco barrios que celebran las fiestas.

■ **Porrata de San Antón:**

Cabe también destacar la fiesta que se celebra todos los años en el barrio de San Antón del 13 al 20 de enero en honor a San Antón (Sant Antoni el del Porquet), su patrón, el Porrata de San Antón. Esta tradición cumple el año 2010 su V Centenario, ya que allá por el 1510, cuando Alicante eran dos barrios a las faldas del castillo, el Raval Roig y San Antón, los padres dominicos llamaban porrate al trueque de los cerdos que ellos criaban por otros animales. Ese año comenzó una tradición que hoy,

casi 500 años después, se mantiene más viva que nunca. Y todo gracias a los vecinos del barrio, que hacen posible que la celebración más antigua de la ciudad siga vigente centenario tras centenario.

■ San Nicolás y la Navidad:

Alicante prepara la celebración de san Nicolás de Bari, Patrón de la ciudad, el domingo anterior a su festividad con la bendición y presentación de los niños ante su imagen en la Iglesia Concatedral de su mismo nombre,¹⁵ situada en la plaza del Abad Penalva.¹⁶ Se celebra una misa solemne la mañana del día 6 de diciembre, seguida de la tradicional procesión Cívico-Religiosa con la imagen de San Nicolás, custodiada por escolta de gala, estando encabezada por los Nanos i Gegants acompañados por una colla, seguidos de los xiuleters, una representación de san Nicolás a caballo que reparte juguetes y caramelos entre los pequeños, la Junta Mayor de Hermandades y Cofradías de Semana Santa y demás autoridades, cerrando la misma la Banda de Música Municipal.^{17 18}

Durante las festividades navideñas destaca además la actividad que desarrolla desde 1959 la Asociación de Belenistas de Alicante, instalando belenes monumentales en el Ayuntamiento, la plaza de La Montañeta, Caja Mediterráneo y una gran exposición belenista en el palacio de la Diputación Provincial de Alicante. También organiza concursos de belenes en la capital y la provincia, concurso escolar de cartas a los Reyes Magos, el Pregón de Navidad, conciertos navideños, etc. Por esta labor, clamorosamente acogida por alicantinos y forasteros, la Asociación de Belenistas de Alicante ha sido la primera asociación belenista declarada de «utilidad pública» por el Ministerio del Interior en 1977.

■ Carnaval:

Además, en Alicante se celebra el Carnaval, siendo denominado popularmente «Carnaval Ramblero» debido a la alta concentración de gente que se produce en la Rambla; además de distintas fiestas de verano en diferentes barrios.

El Valenciano alicantino

El valenciano alicantino^{19 20} es el subdialecto del extremo sur, en la comarca de l'Alacantí y alrededores. Sus características son:

- Se enmudece la /i/ delante de palatal fricativa sorda de modo que *caixa* (caja) y *peix* se articulan ['kajʃa] y ['peʃ] con el sonido /ʃ/ con que los rioplatenses pronuncian actualmente la <ll>.
- La /r/ final es inestable en toda la zona y suele enmudecerse en la zona interior, igual que en valenciano septentrional y en catalán general.
- La tendencia a elidir la /d/ intervocálica es muy acusada: *roda* (rueda) > *roa*, *la dona* (la mujer) > *la ona*, *cada* > *ca*, *cadira* (silla) > *caira*, *vida* > *via*, *grenyuda* > *grenyua*, etc.
- La tendencia a elidir otras consonantes intervocálicas como /r/ o /s/: *arbre* (árbol) > *abre*, *vellesa* (vejez) > *vellea*.
- Los artículos *les* y *els* suenan ambos *es*: *es vaques* por *les vaques* (las vacas).
- El adverbio de lugar *ací* (valenciano general) se dice *aquí* y el pronombre demostrativo *açò* se dice *astò*.
- Contiene gran cantidad de castellanismos como: *assul* (por *blau*), *mueble* (por *moble*), *llimpiar* (por *netejar*), *gafes* (por *ulleres*), *ha hi* (por *hi ha*).
- Mantiene muchos arcaísmos desaparecidos en otros lugares: *denans/ans* (por *abans*, sustituido en el



Distribución geográfica del valenciano alicantino.

resto del valenciano por el castellanismo "antes"), *devers* (por *cap a*), *dintre* (por *dins*), *maití* (por *matí*).

Deportes

A pesar de ser el fútbol el deporte rey, los mayores éxitos deportivos de la ciudad provienen de otros deportes o deportistas. Así, se han obtenido éxitos nacionales e internacionales en deportes como el balonmano o el baloncesto; pero, sin embargo, en deportes individuales se han alcanzado mejores resultados. Así, Alicante ha sido lugar de nacimiento o de residencia de una veintena de deportistas que han participado en los Juegos Olímpicos.

Olímpicos alicantinos

Es quizá José Antonio Chicoy, que disputó la final de 4x100 estilos de natación de los Juegos de México en 1968 el que inició la relevante participación de alicantinos en los Juegos Olímpicos. Pero no fue hasta los Juegos de Moscú en 1980 y Los Ángeles 1984 cuando Domingo Ramón consiguió un cuarto y un sexto puesto respectivamente en atletismo (3000 metros obstáculos).

En los Juegos Olímpicos de Barcelona 1992, fueron cuatro los deportistas alicantinos participantes y, además, obtuvieron medalla por primera vez: Miriam Blasco, medalla de oro en judo y primera medallista olímpica española; Francisco «Kiko» Sánchez, medalla de oro en vela, 470 masculino; Carolina Pascual, medalla de plata en gimnasia rítmica; y Francisco Veza «Paqui», medalla de oro en fútbol. Además, Rosabel Espinosa formó parte como suplente del equipo nacional de gimnasia rítmica.²¹

En los Juegos de Atlanta de 1996, las gimnastas Marta Baldó, nacida en Villajoyosa, y Estela Giménez, alicantina de adopción (ambas del Club Atlético Montemar), lograron la medalla de oro en la competición de gimnasia rítmica por conjuntos; Juan Escarré obtuvo medalla de plata en hockey sobre hierba y la torrellanera Isabel Fernández obtuvo medalla de bronce en judo. En los siguientes Juegos Olímpicos, Sídney 2000, Isabel volvió a obtener una medalla, esta vez de oro. En los Juegos Olímpicos de Atenas 2004, Fernández fue abanderada del equipo español y obtuvo un quinto puesto, lo que le otorgó el diploma olímpico.

Equipos deportivos alicantinos

Balonmano

El balonmano es el deporte en el que más éxitos se ha conseguido en la ciudad de Alicante. El equipo histórico y ya desaparecido fue el Club Balonmano Calpisa. Entre 1975 y 1980 obtuvo cuatro títulos de Liga consecutivos (1975, 1976, 1977 y 1978), cuatro títulos de Copa (1975, 1976, 1977 y 1980) y una Recopa de Europa (1980). Posteriormente, el club cambió de patrocinador y de denominación en varias ocasiones, pasando a llamarse Tecnisa, Tecnisán (con la que obtuvo otra Copa del Rey en 1986) y Helados Alacant. En 1993 se marcharía el equipo a Benidorm desapareciendo la élite del balonmano en Alicante. Posteriormente surgieron diversos equipos como el Puerto de Alicante o el C.B.Estudiantes que acabaría desapareciendo bajo la denominación de Alicante-Costablanca. Disputaba sus partidos en el pabellón que ahora lleva el nombre del que fuera jugador y entrenador Pitiu Rochel.

A día de hoy, el equipo más representativo en este deporte es el Mar Alicante, equipo que cerca estuvo de convertirse en campeón de la Recopa de Europa. Sigue compitiendo a día de hoy al máximo nivel, si bien en balonmano femenino, que es con la finalidad con la que nace este club. Tiene, de forma indirecta, equipo masculino merced un convenio con el CD Agustinos Alicante, equipo a priori escolar, pero su equipo senior se encuentra en Segunda División Nacional y es el equipo más poderoso en este deporte en la ciudad. Además, en su pabellón se disputaron muchos encuentros del antiguo Club Balonmano Calpisa. En este

deporte, también destaca el Sporting Salesianos, si bien a un inferior nivel.

Baloncesto

El equipo más destacado en este deporte es el Lucentum Alicante (denominado oficialmente Club Baloncesto Lucentum Alicante), que ha sido el equipo deportivo de mayor éxito desde finales del siglo XX. El CB Lucentum Alicante se ha situado en dos ocasiones (temporadas 2002–2003 y 2004–2005) entre los 8 mejores equipos de la liga española. Recientemente, Alicante fue subsele del *Eurobasket 2007* de Madrid, recibiendo a las selecciones de Francia, Italia, Eslovenia y Polonia en la fase inicial del torneo. En la temporada 2011-2012 terminó octavo, disputando incluso la Copa del Rey. Pero por motivos económicos en la actualidad se encuentra en la LEB o ADECCO ORO, segunda división española de baloncesto.

En este deporte, aunque más en su labor de deporte base, destaca también la SCD Carolinas. Además del Club Atlético Montemar, decano de este deporte en la ciudad y que llegó a estar en la 2ª División Nacional.

Fútbol

En fútbol, el equipo más representativo de la ciudad de Alicante es el Hércules CF, fundado en 1922. El otro club de la ciudad es el Alicante CF, que comenzó su andadura en 1918. Ambos equipos durante su andadura deportiva compartieron el mismo estadio Rico Pérez. En la presente temporada 2012/13 lo utiliza el Hércules C.F, que está en Segunda División, mientras que el Alicante C.F. utiliza la ciudad deportiva de Villafranqueza, ya que está en la Tercera División.

El Hércules y el Alicante han compartido categoría durante varias temporadas, si bien el conjunto blanquiazul se encuentra en un momento álgido, mientras los celestes se hallan inmersos en una crisis institucional. El primero destaca por sus años en Primera División, mientras los segundos destacan por su potente fútbol base a nivel nacional, así como por ser el equipo deportivo más antiguo de la provincia.

Eventos deportivos

El fútbol siempre ha sido el deporte que ha levantado más pasiones en la ciudad, a pesar de no ser el deporte que más éxitos ha obtenido. Alicante fue sede del Campeonato Mundial de Fútbol de 1982, donde tuvieron lugar los partidos del Grupo C (Argentina, Bélgica, El Salvador y Hungría). Por otro lado, la Copa San Pedro es un torneo histórico en la ciudad, donde su participación se extiende a los barrios que participan directamente a través de sus asociaciones deportivas y culturales.

En 2008 la salida de la décima edición de la Volvo Ocean Race se dio el 11 de octubre de 2008 desde Alicante. Como ya ocurriera en 2008, Alicante volvió a ser el puerto de salida de la Volvo Ocean Race en el año 2011-2012. Dicha salida tuvo lugar el 5 de noviembre desde el puerto de la ciudad.²²

Instalaciones deportivas

Entre los principales equipamientos deportivos de la ciudad, encontramos:

- **Estadio José Rico Pérez:** es la instalación deportiva más importante de la ciudad. Construido en 1974 por el Hércules CF, posee el nombre de su entonces presidente. Tras pasar en 1994 a manos municipales, en 2001, el Alicante CF tras su ascenso a Segunda B se instauró en el estadio tras concederle el ayuntamiento tal privilegio. En 2007 el máximo accionista del Hércules, Enrique Ortiz, compró el estadio al ayuntamiento, y se firmó un acuerdo por el que se le permitirá al Alicante CF jugar en el recinto de Enrique Ortiz hasta el año 2012.
- **Centro de Tecnificación:** Es el pabellón de mayor capacidad de la ciudad, y su titularidad es de la Generalidad Valenciana. Sus mayores usos son para el bádminton y el baloncesto. El CB Lucentum disputa sus encuentros como local en este pabellón con capacidad para 5.425 espectadores. Cabe

destacar que la cancha fue subsede del Eurobasket 2007.

- **Estadio de Atletismo:** es una instalación funcional, principalmente dedicada al atletismo, aunque también es utilizada por el Hércules CF para sus entrenamientos (debido a que los campos de entrenamiento del Hércules están junto a la cárcel, y por el Hércules Femenino que disputa sus encuentros oficiales sin pagar alquiler alguno).
- **Ciudad Deportiva de Villafranca:** instalación construida en 1979, alberga los partidos del Alicante CF. Posee tres campos, de Fútbol 7, de Fútbol 11 y el campo principal con capacidad de 4.000 espectadores.
- **Club Atlético Montemar:** instalaciones inauguradas el 4 de octubre de 1975 y situadas muy cerca de la playa de la Albufereta, junto a la avenida de Miriam Blasco, accesos al club desde la calle Virgilio y la Vía Parque, con una superficie de 60.000 metros cuadrados.

Por otro lado, a nivel de barrios, existen equipadas instalaciones municipales como: el polideportivo El Tossal, campo de fútbol de San Blas Alto, Ciudad Deportiva de Alicante, polideportivo Pla-Garbinet, campo de fútbol El Cabo, campo de fútbol de la Albufereta, campo de fútbol de La Cigüeña, campo de fútbol de Divina Pastora, polideportivo Tómbola, campo de fútbol Virgen del Remedio, polideportivo San Blas y campo de fútbol Florida-Babel.

Medios de comunicación

Periódicos

- Diario Información (Edición Local).
- La Verdad (Edición local).
- Superdeporte
- ABC (Edición Provincia de Alicante)
- El Mundo (Edición provincia de Alicante).
- Alacant Digital (Edición Local y provincial)
- La Crónica Virtual (<http://lacronicavirtual.com/>) (Edición local y provincial)
- Mundo Alicante (<http://www.MundoAlicante.es>) (Edición provincia de Alicante)

Emisoras de radio

- Es Radio Alicante (107.4 FM).
- SER Alicante (91.7 FM/1008 OM).
- Radio Marca Alicante (96.8 FM).
- Onda Cero Alicante (106.5 FM).
- Europa FM Alicante (93.9 FM).
- Loca FM Alicante (90.7 FM).
- COPE Alicante (89.6 FM/882 OM).
- Cadena 100 Alicante (95.6 FM).
- Rock FM Alicante (98.1 FM).
- Kiss FM Alicante (89.2 FM).
- Los 40 Principales Alicante (91.0 FM).
- Cadena Dial Alicante (93.2 FM).
- Máxima FM Alicante (90.0 FM).
- ABC Punto Radio Alicante (107.0 FM).
- Emisora a otorgar por la GVA (102.7 FM).
- RNE1 Alicante (105.2 FM/729 OM).
- Radio Clásica Alicante (99.4 FM).
- RNE3 Alicante (97.1 FM).
- RNE5 Alicante (103.6 FM/936 OM).
- Ràdio Nou Alacant (96.5 FM).

- Sí Ràdio Alacant (105.5 FM).

Cadenas de televisión

- Radiotelevisión Valenciana (**Cadena Autonómica**).
- Información TV (**Cadena Provincial**).
- Popular TV (**Cadena Autonómica**).

Personajes destacados

- Francisco Javier Balmis (1753 - 1819), médico e investigador.
- Eleuterio Maisonnave Cutayar (1840 - 1890), político, escritor.
- Carlos Arniches (1866 - 1943), dramaturgo.
- Rafael Altamira (1866 - 1951), humanista, historiador, pedagogo, jurista y escritor español.
- Gabriel Miró (1879 - 1930), novelista.
- Óscar Esplá (1886 – 1976), compositor.
- Emilio Varela Isabel (1887 – 1951), pintor.
- Franklin Albricias Goetz (1889 o 1892 - 1972), pedagogo y político.
- Liliana Durán (1935 - 2006), actriz de cine y televisión.

Ciudades hermanadas

- Brighton, Reino Unido
- Carloforte, Italia
- Herzliya, Israel
- León, Nicaragua
- Matanzas, Cuba
- Niza, Francia
- Orán, Argelia
- Riga, Letonia
- Toyooka, Japón
- Wenzhou, China
- Santa Ana, El Salvador
- Alejandría, Egipto

Fuentes

Referencias

- ↑ «Els gentilicis valencians (<http://www.cjg.es/web/files/gentilicis%20AVL.pdf>)» (en valenciano). *Diccionari ortogràfic i de pronunciació del valencià (DOPV)*.
- ↑ «Ley 4/1983, del 23 de noviembre, d'ús i ensenyament del valencià (<http://portales.gva.es/sdg/legislacion/valenciano/Llei%20dus%20i%20ensenyament%20del%20valencia.htm>)» Consultado el 14 de junio de 2012. «Ver artículo 35.1».
- ↑ «Presupuesto municipal de Alicante/Alacant (<http://www.dip-alicante.es/documentacion/presupuesto.asp?municipio=14>)». Consultado el 17 de junio de 2012.
- ↑ ^{*a*} ^{*b*} ^{*c*} ^{*d*} «Akra Leuké». *Gran Enciclopedia Temática de la Comunidad Valenciana*. Historia. Editorial Prensa Valenciana. 2009.
- ↑ «Laqant». *Gran Enciclopedia Temática de la Comunidad Valenciana*. Historia. Editorial Prensa Valenciana. 2009.
- ↑ Francisco Piferrer, *Nobiliario de los reinos y señoríos de España*, tomo VI, pág.31, Madrid 1860
- ↑ Ampelio Alonso de Cadenas, Vicente de Cadenas, «Escudo de Alicante», pág. 54, en *Heráldica de las Comunidades Autónomas y de las Capitales de Provincia*. Madrid, Ed. Hidalgía, 1985, ISBN 84-00-06040-7




8. ↑ «El escudo heráldico municipal de Alicante», ISBN 84-87367-10-0
9. ↑ **Error en la cita: Etiqueta <ref> inválida; no se ha definido el contenido de las referencias llamadas AEMET**
10. ↑ Juan Manuel del Estal, *Historia de la Provincia de Alicante*, tomo III, capítulo «Historia política», punto I.3.2. Ediciones Mediterráneo, 1985
11. ↑ Juan Manuel del Estal, *Historia de la Provincia de Alicante*, tomo III, capítulo «Historia política», punto I.5. Ediciones Mediterráneo, 1985
12. ↑ Fuente: Ayuntamiento de Alicante (http://www.alicante.es/redir.php?apartado=estadistica&pagina=menu_estadistica.html) — Sección de Estadística. La población de Alicante (01-01-2011).
13. ↑ Caja España. Alicante: ficha municipal ([http://web.archive.org/web/http://www.cajaespana.es/pubweb/decyle.nsf/PorMunicipios/437B260CA90E12BCC1256DC100543B42/\\$File/03014.PDF?OpenElement](http://web.archive.org/web/http://www.cajaespana.es/pubweb/decyle.nsf/PorMunicipios/437B260CA90E12BCC1256DC100543B42/$File/03014.PDF?OpenElement))
14. ↑ <http://www.marqalicante.com>
15. ↑ <http://conatedralalicante.com>
16. ↑ <http://www.alicanteblog.es/2007/01/catedral-de-san-nicols.html>
17. ↑ <http://www.youtube.com/watch?v=MnsEQEiGT6U>
18. ↑ <http://www.comunitatvalenciana.com/ag/alacant/alicante/fiestas-de-san-nicolas-de-bari-en-alicante-2011-0>
19. ↑ Carles Segura Llopes, *Variació dialectal i estandardització al Baix Vinalopó*, Universitat de València, Biblioteca Sanchís Guarnier, València, 2003. ISBN 84-8415-555-2.
20. ↑ El valencià alacantí (<http://reocities.com/SoHo/cafe/9308/dialacant.html>) dins de l'Atlas lingüístic del valencià (<http://reocities.com/SoHo/cafe/9308/alvintr.html>)
21. ↑ Equipo Técnico (<http://www.clubeca.es/tecnicos.html>) — Escuela de Competición de Alicante
22. ↑ <http://www.alicantepuertodesalida.com>

Bibliografía

Véase también

- Categoría:Alicante
- Escudo de Alicante
- Puerto de Alicante
- Aeropuerto de Alicante
- Área metropolitana de Alicante-Elche
- Universidad de Alicante
- TRAM Metropolitano de Alicante

Enlaces externos

-  Wikimedia Commons alberga contenido multimedia sobre **Alicante**.
-  Wikivoyajes alberga guías de viajes de o sobre **Alicante**.
-  Wikiquote alberga frases célebres de o sobre **Alicante**.
- Sitio web del Ayuntamiento de Alicante (<http://www.alicante.es/>)
- Índice estadístico municipal de Alicante (<http://www.dip-alicante.es/documentacion/local/menulocal.asp?codigo=03014&Submit.x=30&Submit.y=10>) — Unidad de Documentación de la Diputación de Alicante.

Obtenido de <<http://es.wikipedia.org/w/index.php?title=Alicante&oldid=70339474>>

Categoría: Alicante

-
- Esta página fue modificada por última vez el 21 oct 2013, a las 23:11.
 - El texto está disponible bajo la Licencia Creative Commons Atribución Compartir Igual 3.0; podrían ser aplicables cláusulas adicionales. Léanse los términos de uso para más información. Wikipedia® es una marca registrada de la Fundación Wikimedia, Inc., una organización sin ánimo de lucro.

